

SKLONOVÉ POMĚRY:

NIVELETA SILNICE:

ZEMNÍ PLÁŇ SILNICE:

SROVNÁVACÍ ROVINA:

KÓTY NIVELETY:

KÓTY TERÉNU:

STANIČENÍ:

VZDÁLENOST PŘ. ŘEZŮ:

ČÍSLO PŘ. ŘEZŮ:

SMĚROVÉ POMĚRY:

R=200,0
T=6,50
y=0,11

R=350,0
T=6,13
y=0,05

2,50%
14,26 (7,76)

2,50%

-4,00%
22,35 (9,72)

-4,00%

-0,50%
19,71 (13,58)

0,00000

259,62

259,81

0,00776

0,01276

0,01426

259,88

259,98

0,02076

259,72

0,03048

259,33

0,03661

259,08

0,04274

259,05

0,05632

258,99

2,20%

3,40

4,40

2,50%

2,50%

256,00 Bpv

259,66 — 259,62

259,81 — 259,86

259,48 — 259,75

259,14 — 259,35

258,94 — 259,08

258,98 — 259,02

258,99 — 258,99

0,0

10,00

20,00

30,00

40,00

50,00

56,32

VŘ 1
km 0,025 00

P=28,22

R=70,00 L=23,08



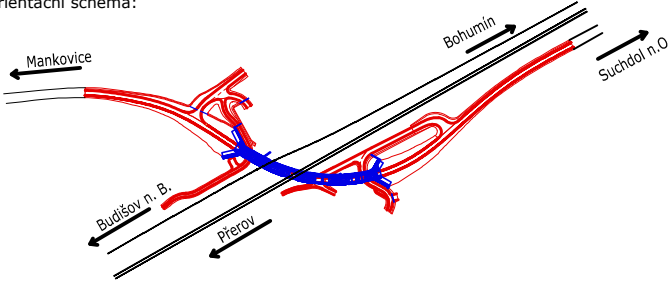



P=5,03

0,00

28,22

51,30

56,32

 <div>EVROPSKÁ UNIE Evropské strukturální a investiční fondy Operační program Doprava</div>		<div>Ministerstvo dopravy Státní fond dopravní infrastruktury</div> 	
Jiná ověření:		Paré:	
<div>Orientační schéma:</div> 		Razítko oprávněné osoby:	
Revize:		Datum:	
P01		12.08.2022	
Popis:		Kontroloval:	
DÚR k připomínkovému řízení objednatele a projednání s dotčenými orgány státní správy		Ing. Petr Libosvár	
Stavebník/Investor:		<div>Správa železnic, státní organizace</div> 	
Adresa:		Dlážděná 1003/7, 110 00 Praha 1	
Zástupce investora:		Stavební správa východ	
Adresa:		Nerudova 773/1, 779 00 Olomouc	
Zhotovitel díla:		<div>Společnost pro přejezd P6496</div> 	
Adresa:		Heršpická 758/13, 619 00 Brno	
Kontakt:		T: +420 533 312 000 E: info@exprojekt.cz	
Zhotovitel objektu:		<div>MORAVIA CONSULT Olomouc a.s.</div> 	
Adresa:		Legionářská 1085/8, 779 00 Olomouc	
Kontakt:		T: [+420 585 570 444] E: [moravia@moravia.cz]	
Hlavní projektant (HIP):		Ing. David Rose	
		Ing. Petr Libosvár	
Specialista:		Ing. Petr Krajčovič	
Název stavby/akce:		<div>Náhrada přejezdu P6496 v km 231,244 trati Polom – Suchdol nad Odrou</div>	
		Označení investora:	
		S621900218	
		Označení zhotovitele:	
		2021-125 21-064-239-UR	
Název části:		Pozemní komunikace	
		Označení části:	
		D.2.1.8	
Název objektu/dílčí části:		<div>Polní účelová komunikace</div>	
		Označení objektu/komplexu:	
		SO 11-52-08	
Název přílohy:		Podélný profil	
Název dílčí části přílohy:		-	
Odpovědný projektant:		Zpracovatel přílohy:	
Ing. Petr Krajčovič		Ing. Zdeněk Kubiš	
		Měřítko: 1:500/50	
		Formáty: 420 x 297	
		Stupeň dokumentace:	
		DÚR	
Kraj:		Katastrální území:	
Moravskoslezský		Suchdol nad Odrou [759163] Mankovice [691534]	
		TUDU:	
		189112, 196102	
		Smluvní datum zpracování:	
		12.11.2022	
Označení investora:		Stupeň dokumentace:	
S 6 2 1 9 0 0 0 2 1 8		D U R X D 2 1 0 8	
Objekt:		Podoblast:	
S O I 1 5 2 0 8		Příloha:	
X X		2 0 0 2	
Revize:		P 0 1	
DOKUMENT LZE UŽÍVAT POUZE VE SMYSLU PŘÍSLUŠNÉ SMLOUVY O DÍLO. ŽÁDNÁ JEHO ČÁST NEMŮŽE BÝT DLE ZÁKONA č.121/2000 Sb. KOPIÍROVÁNA NEBO JINAK ROZŠÍŘOVÁNA BEZ SOUHLASU MORAVIA CONSULT Olomouc a.s.			